

ZMENY A DOPLNKY č.4




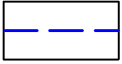




ÚZEMNÝ PLÁN OBCE JOVSA

NÁVRH PRIESTOROVÉHO USPORIADANIA
A FUNKČNÉHO VYUŽITIA ÚZEMIA, DOPRAVA

NÁVRH

1:2000

LEGENDA ZaD č.4

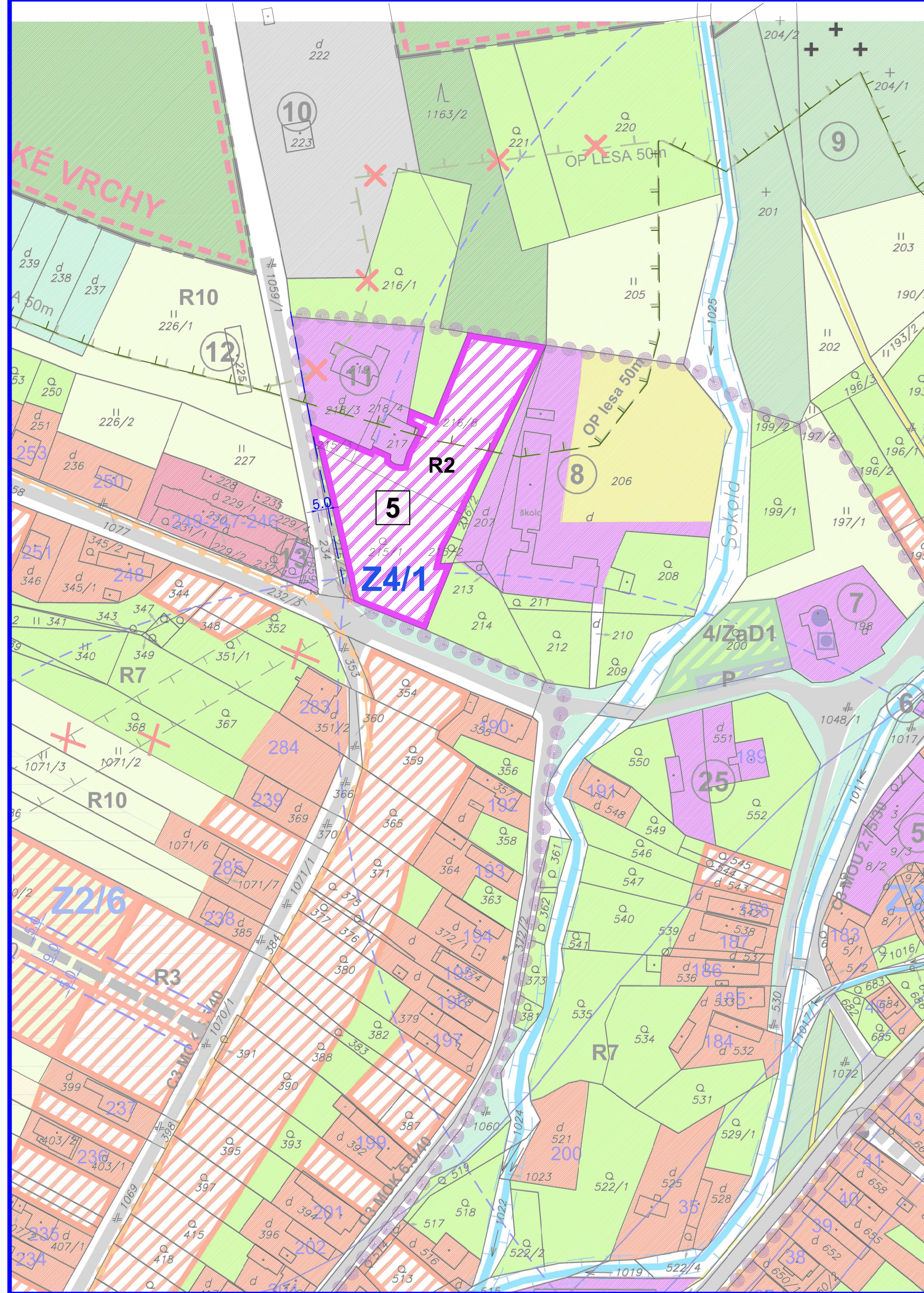
STAV	NÁVRH	
		Plochy občianskej vybavenosti
		Stavebná čiara
		Ochranné pásmo lesa
		Označenie lokality ZaD č.4

ZOZNAM REGULATÍVOV

R2 - PLOCHY OBČIANSKEJ VYBAVENOSTI

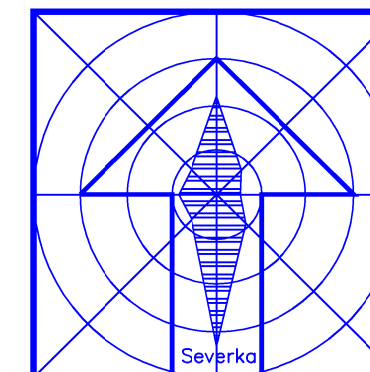
VÝPIS NAVRHOVANÝCH PLÔCH

5 PLOCHY PRE VÝSTAVBU NÍZKOKAPACITNÉHO ZARIADENIA
PRE SENIOROV



Zmeny a doplnky č.4 ÚZEMNÝ PLÁN OBCE JOVSA

Obstarávateľ:	Obec Jovsa	BOSKOV s.r.o. Myslína15, 066 01 Humenné www.boskov.sk
Odborne spôsobilé osoba pre obstarávanie ÚPD:	Ing. Iveta SABAKOVÁ	
Architekt ÚPD:	Ing. arch. Marianna BOŠKOVÁ	



Časť:	NÁVRH	Zak. číslo:	2/2023
Názov výkresu:	NÁVRH PRIESTOROVÉHO USPORIADANIA A FUNKČNÉHO VYUŽITIA ÚZEMIA, DOPRAVA	Dátum:	02.2024
		Mierka:	1:2000
		Čís. výkresu:	3